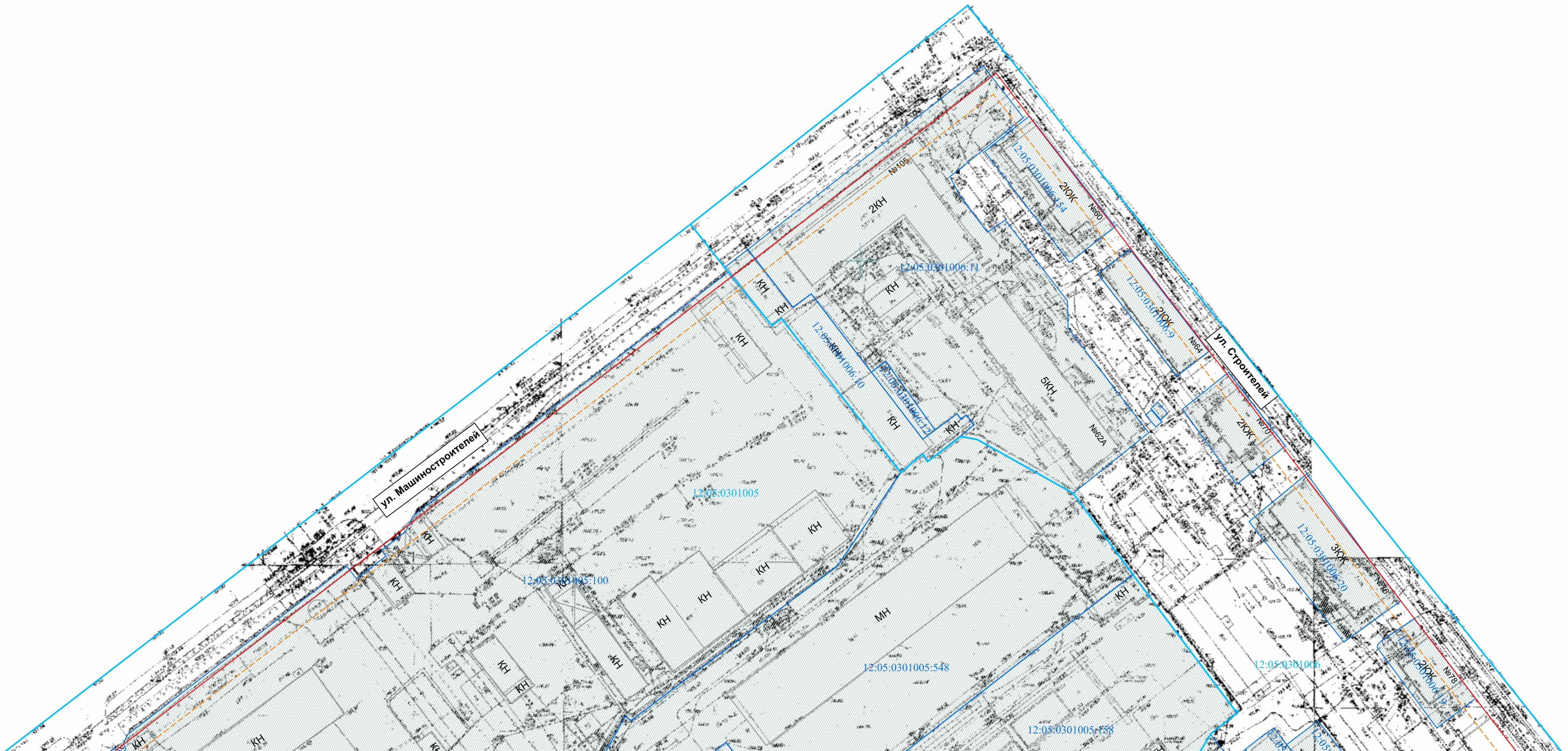










ЧЕРТЕЖ МЕЖЕВАНИЯ ТЕРРИТОРИИ



Линия совмещения с листом 2

УСЛОВНЫЕ ОБОЗНАЧЕНИЯ:

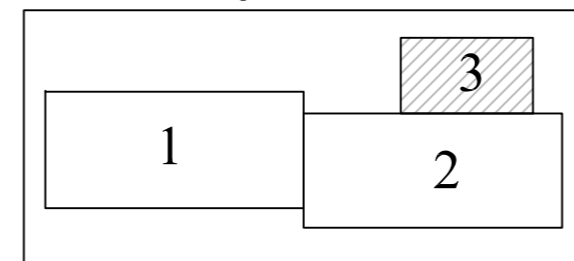
-  границы проектируемой территории
-  границы земельных участков в соответствии с государственным кадастром недвижимости
-  границы кадастровых кварталов
- 12:05:0301004** номер кадастрового квартала
- 12:05:0301004:38** кадастровый номер участка
-  красные линии существующие
-  линия регулирования застройки/отступ от красной линии

-  границы и условные номера земельных участков, предоставляемых в аренду
-  границы и условные номера частей формируемых земельных участков, предоставляемых в аренду
-  Поворотные точки границ земельных участков

Примечание:

1. Чертеж межевания территории разработан в составе 2-х схем, каждая схема - в составе 2-х листов.
2. Существующие красные линии в настоящем проекте отображены на основании данных, предоставленных управлением архитектуры и градостроительства администрации городского округа "Город Йошкар-Ола" (письмо № 02/1560 от 21.06.2016 г.)
3. Границы зон действия публичных сервитутов на чертежах межевания территории не отображены ввиду отсутствия в ГКН сведений о зарегистрированных границах действия указанных обременений.
4. Границы существующих зон с особыми условиями использования территории отображены на листах 3-4 тома 5 настоящего проекта.
5. Проектом не предусмотрено образование земельных участков, которые в дальнейшем могут быть отнесены к территориям общего пользования.
6. Объекты культурного наследия на проектируемой территории отсутствуют, в связи с чем границы территорий объектов культурного наследия не отображены.

Схема расположения листов



						Заказчик: Публичное акционерное общество "Т Плюс"				
						Документация по планировке территории, ограниченной ул. Машиностроителей, ул. Строителей и железной дорогой в г. Йошкар-Оле (кадастровый квартал 12:05:0301005)				
Изм.	Кол.уч.	Лист	№ док.	Подпись	Дата	Чертеж межевания территории М 1:1000		Стадия	Лист	Листов
Разраб.									3	6
Директор	Мартыненко Д.Н.							ООО "НПП "АРШИН"		
Гл. инженер	Кулагина Н.Н.									
Рук. проекта	Юрин Е.В.									
						Том 5. Проект межевания территории				